

Утверждена

(наименование документа об утверждении, включая наименование

органов государственной власти или органов местного

самоуправления, принявших решение об утверждении схемы

или подписавших соглашение о перераспределении земельных участков)

от

№





Схема расположения земельного участка или земельных участков на кадастровом
плане территории

Условный номер земельного участка :ЗУ1			
Площадь земельного участка 1200 кв.м			
Обозначение характерных точек границ	Координаты, м		
	X	Y	
1	2	3	
1	450339.48	2161600.95	
2	450368.72	2161614.47	
3	450366.76	2161648.91	
4	450336.50	2161645.82	
1	450339.48	2161600.95	



Система координат: МСК 25, зона 2
Масштаб 1:1000

Условные обозначения:

-  - граница образуемого земельного участка,
-  - граница учтенного земельного участка,
-  - граница кадастрового квартала,
-  1 - характерная точка границы земельного участка.